



**HOTĂRÂREA NR. 95**  
din 27 august 2015

**privind: darea în administrarea Spitalului Clinic Județean de Urgență „Sf. Apostol Andrei” Galați a unui teren în suprafață de 40 m<sup>2</sup>, teren aflat în domeniul public al județului Galați, în vederea finalizării lucrărilor la obiectivul de investiții „Modernizare serviciu UPU-SMURD”**

**Inițiator: Marian Vicleanu, Vicepreședintele Consiliului Județului Galați**

**Numărul de înregistrare și data depunerii proiectului: 6355 / 19.08 .2015**

Consiliul Județului Galați;

Având în vedere expunerea de motive a inițiatorului;

Având în vedere raportul de specialitate comun al direcțiilor din aparatul de specialitate al Consiliului Județului Galați;

Având în vedere raportul de avizare al Comisiei de specialitate nr. 1 de buget-finanțe, strategii, studii și prognoză economico-socială și al Comisiei de specialitate nr. 6 de analiză privind administrarea și gestionarea patrimoniului, investiții, lucrări publice și de refacere a monumentelor istorice și de arhitectură;

Având în vedere prevederile Hotărârii Consiliului Județului Galați nr. 6/29.01.2015 privind aprobarea solicitării adresate Consiliului Local al municipiului Galați pentru trecerea suprafeței de teren de 40 m<sup>2</sup> din domeniul public al municipiului Galați în domeniul public al județului Galați și administrarea Spitalului Clinic Județean de Urgență “Sf. Apostol Andrei” Galați;

Având în vedere prevederile Hotărârii Consiliului Local al municipiului Galați nr. 241/28.05.2015 privind trecerea din domeniul public al municipiului Galați în domeniul public al județului Galați a unui teren în suprafață de 40 m<sup>2</sup>, în vederea finalizării lucrărilor la obiectivul de investiții „Modernizare serviciu UPU-SMURD”;

Având în vedere prevederile Hotărârii Consiliului Local al municipiului Galați nr. 281/31.07.2015 privind dezmembrarea terenului în suprafață de 727 m<sup>2</sup>, proprietatea municipiului Galați, situat în Micro 19 - Parcare;

Având în vedere Legea nr. 213/1998 privind bunurile proprietate publică, cu modificările și completările ulterioare;

Având în vedere prevederile art. 91 alin. (1) lit. b), c) și e) din Legea nr. 215/2001 privind administrația publică locală, republicată, cu modificările și completările ulterioare;

În temeiul art. 97 alin. (1) din Legea nr. 215/2001 privind administrația publică locală, republicată, cu modificările și completările ulterioare,

## HOTĂRĂȘTE:


**Art.1.** (1) Se aprobă darea în administrarea Spitalului Clinic Județean de Urgență „Sf. Apostol Andrei” Galați a unui teren în suprafață de 40 m<sup>2</sup>, teren aflat în domeniul public al județului Galați, în vederea finalizării lucrărilor la obiectivul de investiții „Modernizare serviciu UPU-SMURD”.

(2) Datele de identificare ale terenului prevăzut la alin. (1) sunt precizate în anexa ce face parte integrantă din prezenta hotărâre.

**Art.2.** Predarea-preluarea terenului se va face pe bază de proces verbal, în termen de 15 zile de la data adoptării prezentei hotărâri.

**Art.3.** Prezenta hotărâre se va comunica: Direcției Patrimoniu, Direcția Arhitect Șef – Serviciul investiții și urmăriri contracte și Direcției Economie și Finanțe din cadrul aparatului de specialitate al Consiliului Județului Galați, precum și Spitalului Clinic Județean de Urgență „Sf. Apostol Andrei” Galați.

PREȘEDINTE  
Nicolae Dobrovici Bacalbasa



Contrasemnează pentru legalitate

Secretarul Județului

Paul Pușcaș

C.L/D. Ex./ Cristea Constantin

Nedelcu Costel/1 ex./18.08.2015

SE COMUNICĂ 28.08.2015  
SECRETAR JUDEȚ  
PAUL PUȘCAȘ

SECRETARUL JUDEȚULUI,  
 RALU PUSCAȘ

PREȘEDINTE  
 NICOLAE DOBROVICI-BACALBASA

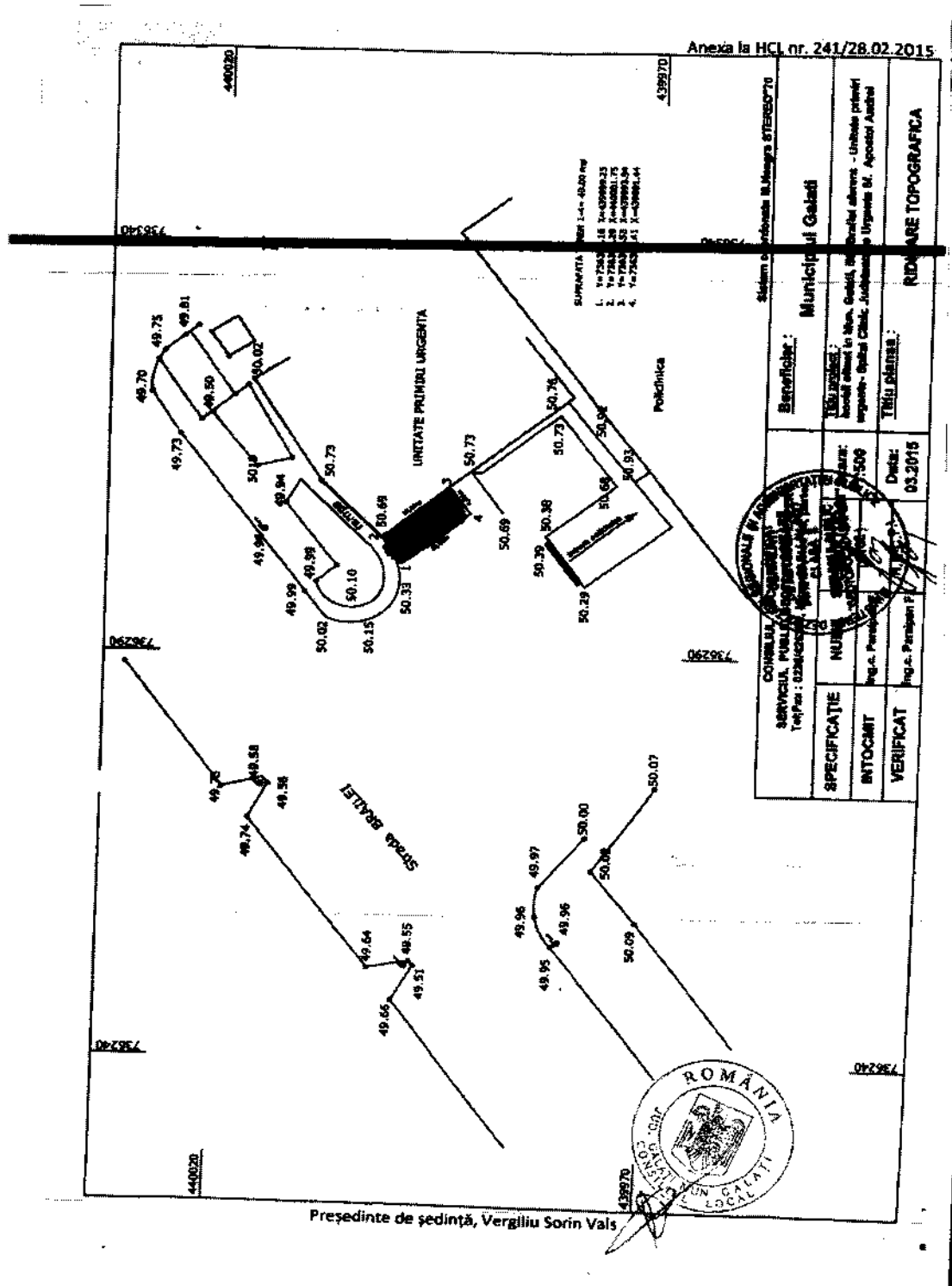
ANEXA




Date de identificare

a terenului în suprafață de 40 m<sup>2</sup> teren aflat în domeniul public al județului Galați, care trece în administrarea Spitalului Clinic Județean de Urgență „Sf. Apostol Andrei” Galați, în vederea finalizării lucrărilor la obiectivul de investiții „Modernizare serviciu UPU-SMURD”

- Adresa teren – municipiul Galați, Micro 19, Parcare
- Carte funciară nr. 121471 ; nr. cadastral– 121578 ( Lot 2 – teren de 40 m<sup>2</sup>)

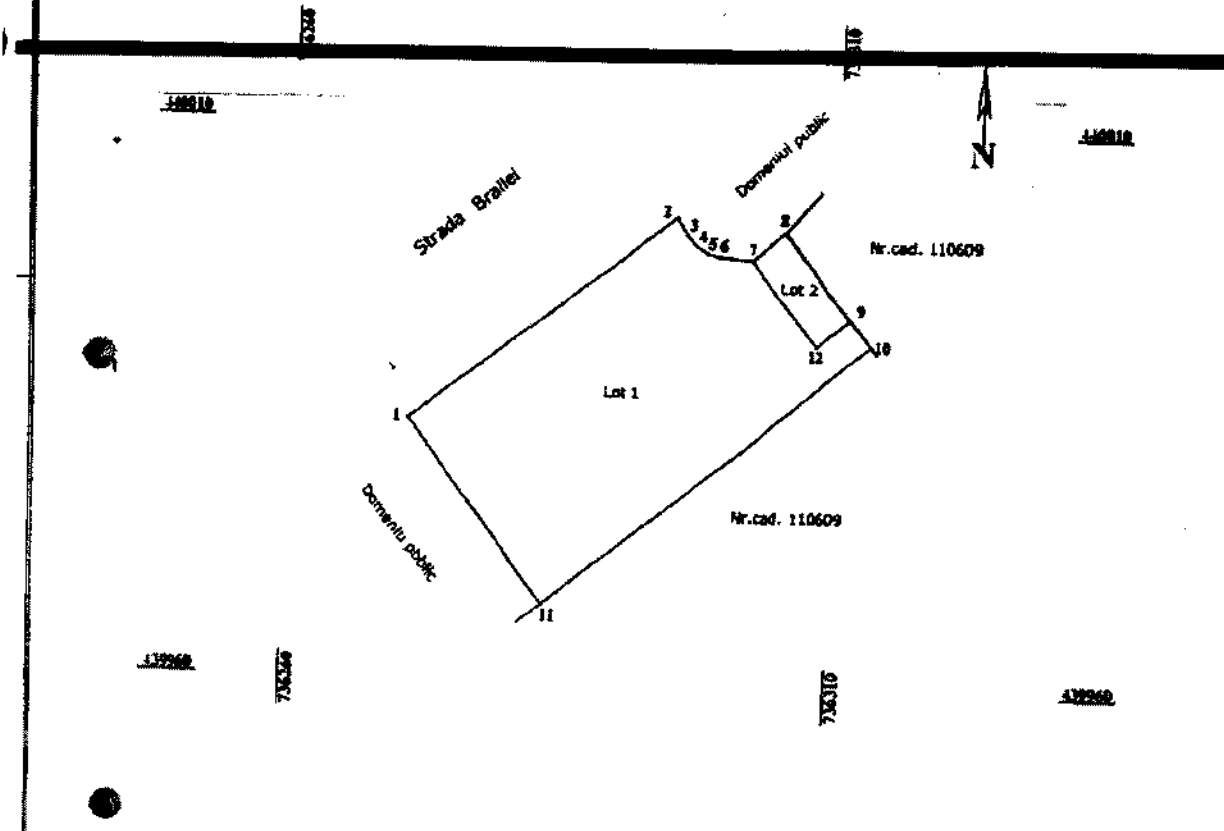


PRESĂDINTE,  
 NICOLAE DOBROVICI-BACALBASA



Anexa la HCL nr. 281/31.07.2015  
 Plan de amplasament și delimitare a imobilului  
 cu propunerea de dezilipire/alipire


Nr. cadastrel: 121471	Suprafata: 727.00 mp	Adresa imobilului: Mun. Galati, Micro 19, Parcare
Cartea Funcara Nr.: 121471		UAT: GALATI



Dezilipire/Alipire imobii

Situația actuală (înainte de dezilipire/alipire)				Situația viitoare (după dezilipire/alipire)			
Nr. Cad.	Suprafata totala (mp)	Categoria de folosinta	Descrierea imobilului	Nr. Cad.	Suprafata totala (mp)	Categoria de folosinta	Descrierea imobilului
121471	727	Cc		121471	687	Cc	LOT 1
				121471	40	Cc	LOT 2
<b>Total</b>				<b>Total</b>	<b>727</b>		

Comisia  
 SERVICIUL PUBLIC GEOTOPOCAD-EXPERT  
 Autorizata 520-B-1 nr. 8272814  
 Confirma corectitudinea măsurătorilor la teren,  
 corectitudinea înscrierilor documentelor  
 cadastrale și corectitudinea actelor de  
 mutare de teren  
 Semnatura și stampila



Comisia de Dezilipire și Alipire de Imobiliari  
 Nr. 87  
 Functia: CONSILIER  
 Timpul: 53984/23.08.2015

Confirma corectitudinea măsurătorilor la baza de date cadastrale și înscrierilor  
 numerelor cadastrale  
 Semnatura și pecetea

Stampila BCP

Președinte de ședință, Cristian Sorin Baache